

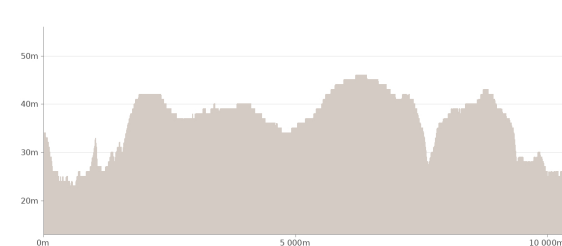
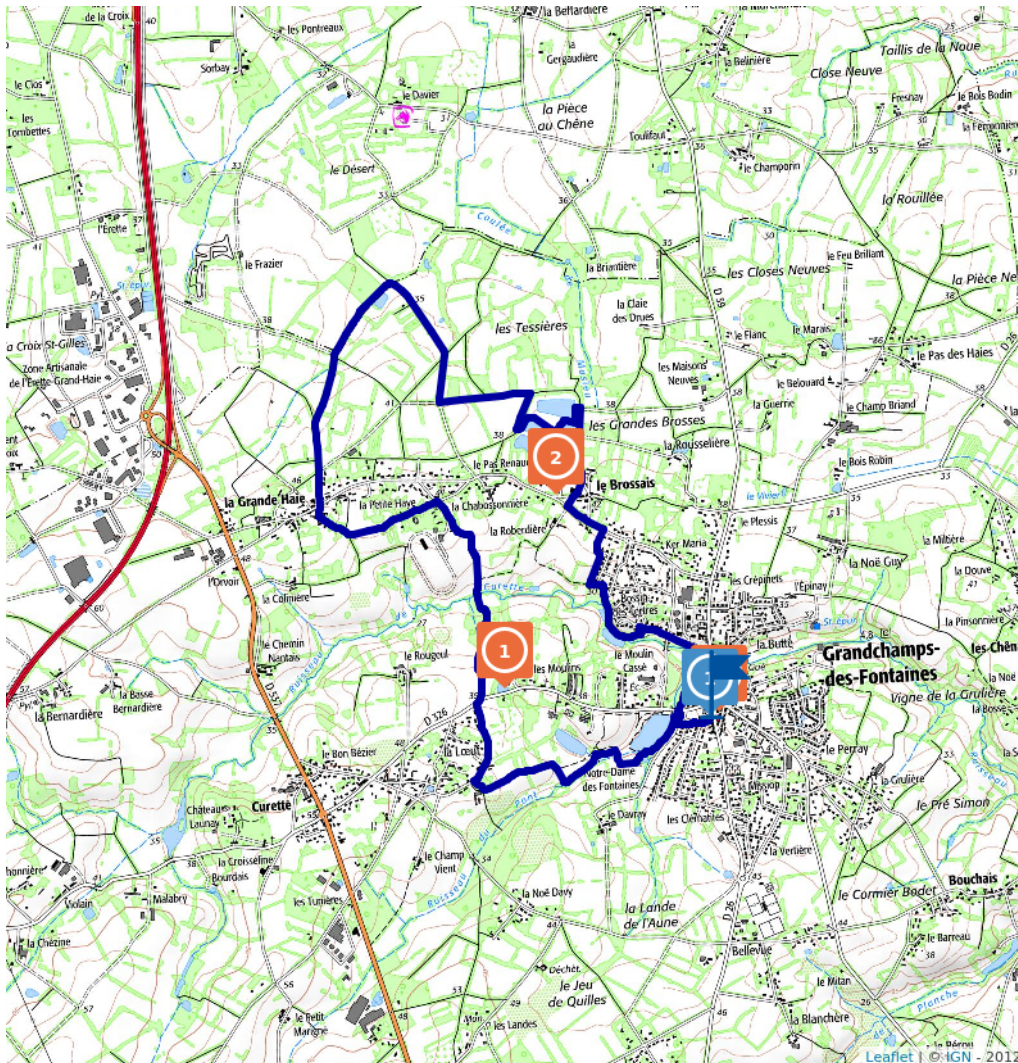
Circuit "Les Étangs" - GRAND-CHAMPS-DES-FONTAINES

Proposé par :

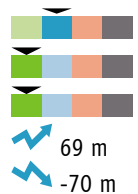
Office de Tourisme Erdre Canal Forêt

"Ce PDF a été généré à partir de Cirkwi, la plateforme de partage d'activités touristiques qui vous fait voyager"

www.cirkwi.com/circuit/17663



- 9.46 km
- 2h20
- 40 mn
- 1h20
- maxi 46 m
- mini 23 m



Départ Place de l'église. Ce circuit très agréable vous fera traverser deux zones humides . Au tout début de votre randonnée vous trouverez sur vos pas la Chapelle Notre Dame. En la contournant, le plan d'eau du Brossais apparaît sous un jour différent : espaces vallonnés et ombragés accueillant les passants ; arbres et arbustes aux multiples espèces. Il est ouvert à la pêche depuis 1993, sur plus de 5 hectares. Situé au Nord-Ouest du bourg , cet espace de détente s'étend sur 10 hectares. Vous

Ce circuit est composé de
3 points d'intérêt et de 1 info parcours

Cet itinéraire vous est fourni à titre indicatif. Cirkwi ne certifie pas la fiabilité des informations contenues dans les textes, cartes ou photos de cet itinéraire. Retrouvez plus d'infos sur www.cirkwi.com



26 Avenue du General de Gaulle 44119 GRANDCHAMPS-DES-FONTAINES

Mise à jour le 01/10/20 par Office de Tourisme Erdre Canal Forêt et généré par www.cirkwi.com
©IGN 2021